

A = Landmark: Western Terminus

Confluence of South Platte River & Sand Creek



This confluence marks the northwestern end of the greenway, and is located in Commerce City.

B = Dahlia Trailhead

Location: 49000 Sand Creek Dr. Commerce City, CO 80022

C = Landmark: Sand Creek Scenic View Area



This viewing area contains benches and trash cans, making it a great place to stop for lunch along the trail. While doing so, you can enjoy the sights and sounds of nature.

Located between Dahlia Trailhead and Wetland Park

G = Sand Creek Park & Trailhead

Location: 2700 N Peoria st. Aurora, CO 8001

H = Morrison Nature Center & Trailhead and Star K Ranch



Located on Star K Ranch, Morrison Nature Center offers many educational opportunities for kids -- including indoor exhibits, a library, puzzles, costumes, and puppets!

Location: 16002 Smith Rd. Aurora, CO 8001

I = Triple Creek Trailhead & Eastern Terminus



Location: 18000 E. Colfax ave. Aurora, CO 80011

D = Wetland Park Trailhead

Location: 6102 E. 52nd ave. Commerce City, CO 80022

E = Smith Rd. Trailhead & SCRGP Mural



This large wall running along the greenway has been decorated by a number of artists, and represents the diversity surrounding Sand Creek.

Location: 9450 Smith Rd. Denver, CO 80238

F = Bluff Lake Nature Center & Trailhead



Bluff Lake Nature Center is a nonprofit agency that owns and manages a unique urban wildlife refuge and outdoor classroom in Denver. The refuge is home to an abundance of animals and native plants which thrive in a variety of habitats.

Location: 11255 E. MLK Jr. Blvd. Denver, CO 80238

Access to Greenway via Transit

Take the Light Rail! Hop on any R-Line trail headed towards Peoria and hop off at Fitzsimons station to land right at the doorstep of Sand Creek Park.



Pollinator Gardens

Our two pollinator gardens are located along the Greenway at the Wetland Loop in Commerce City and Sand Creek Park in Aurora. These gardens are filled with local native pollinator friendly plants such as Showy Milkweed, Penstemon (Beardtongue), Spiderwort, Yarrow, and Mexican Hat.



Learn more!



Greenway Etiquette:

- Yield to slower traffic, flowing traffic, and maintenance vehicles
- When stopping, move off the trail
- Stay to the right, except when passing
- Clearly announce your approach when passing
- Keep pets on leashes and clean up after them
- Keep the trail clean and litter free

The following are prohibited:

- Weapons of any sort
- Construction of obstacles and bike courses
- All drugs and certain types of alcoholic beverages
- Swimming
- Tubing and/or boating

Report trail concerns:

Denver call: 311

Commerce City: 303-227-7186

Aurora: 303-326-8430



The Sand Creek Regional Greenway is a nearly 13-mile public trail and natural area located in the northeast Denver metro area.

The Sand Creek Regional Greenway Partnership (SCRGP) is a 501(c)3 non-profit organization established to protect, maintain and enhance the Sand Creek Regional Greenway. We are committed to enhancing the equitable access, awareness, and engagement of the Greenway.



Learn more!

English

Sand Creek Greenway Information


The Community Vision and Equity Program (CVEP) seeks to connect with members of our community who have not spent much, or any, time on the Greenway. We have noticed a lack of diversity in the backgrounds and identities of people who use the Greenway, but we know that the benefits of nature should be accessible to all.

Some program goals include:

- • Integrating knowledge from community members' experiences, including those who are underserved and facing environmental injustice
- • Focusing on participatory justice and equity-centered decision-making approaches
- • Providing community members with opportunities to build upon their strengths to make positive social change and increase connection to the area



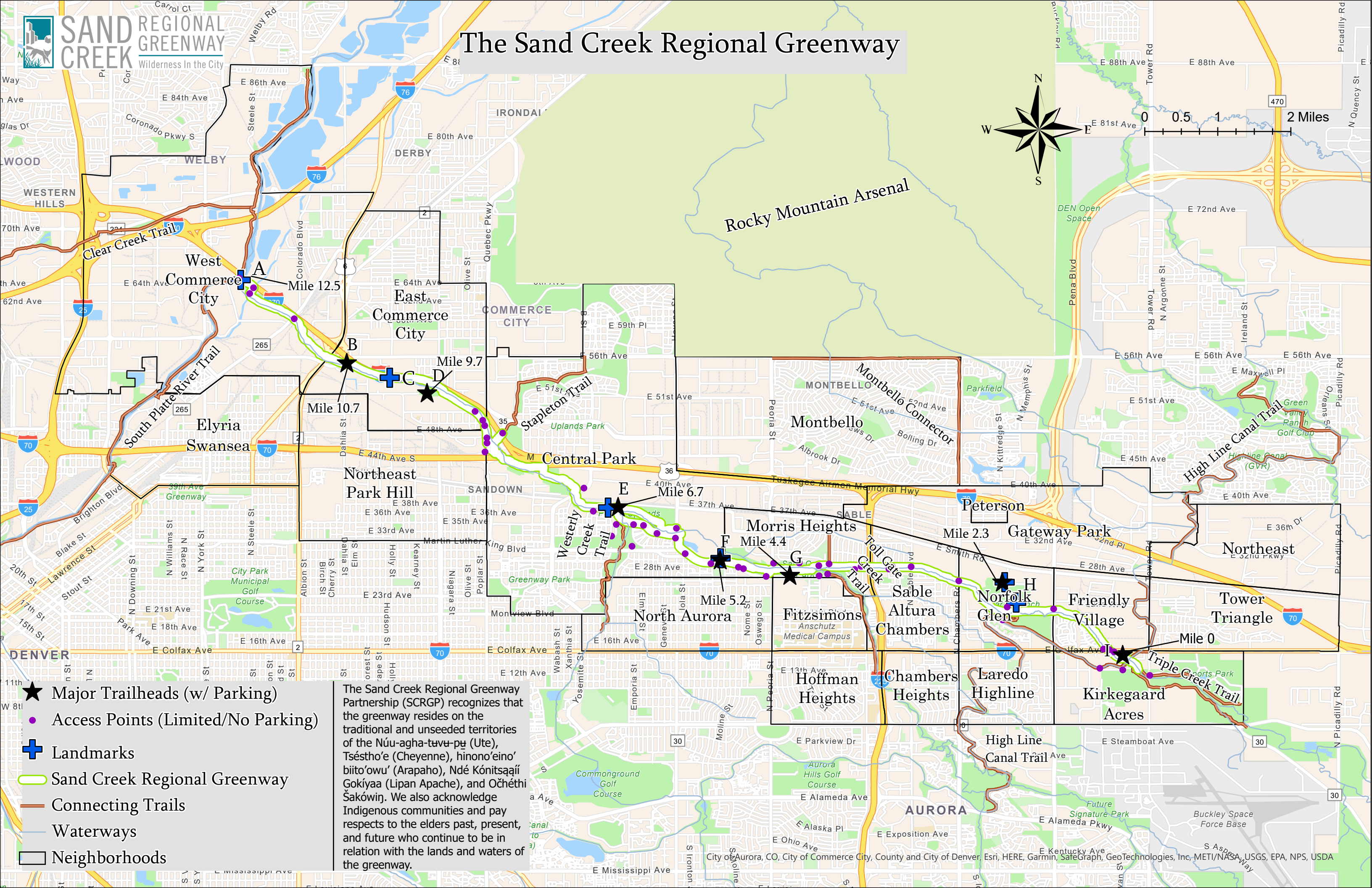
The Sand Creek Regional Greenway



0 0.5 1 2 Miles

- ★ Major Trailheads (w/ Parking)
- Access Points (Limited/No Parking)
- ⊕ Landmarks
- Sand Creek Regional Greenway
- Connecting Trails
- Waterways
- ▭ Neighborhoods

The Sand Creek Regional Greenway Partnership (SCRGP) recognizes that the greenway resides on the traditional and unseeded territories of the Nuu-agma-tava-pu (Ute), Tsésthó'e (Cheyenne), hinono'eino' biito'owu' (Arapaho), Ndé Kónitsaąí Gokíyaa (Lipan Apache), and Očhéthi Šakówiŋ. We also acknowledge Indigenous communities and pay respects to the elders past, present, and future who continue to be in relation with the lands and waters of the greenway.



A = Punto de Referencia: Término Occidental

Confluencia del Rio South Platte y Sand Creek



Esta confluencia marca el final noroeste de la vía verde y está ubicada en Commerce City.

B = Inicio del sendero Dahlia

Ubicacion: 49000 Sand Creek Dr. Commerce City, CO 80022

C = Punto de Referencia: Area de Vista Panorámica de Sand Creek



Esta área de observación contiene bancos y botes de basura, haciendolo un excelente lugar para detenerse a almorzar a lo largo del sendero. Mientras lo hace, puede disfrutar de las vistas y los sonidos de la naturaleza.

Ubicado entre Dahlia Trailhead y Wetland Park

D = Inicio del sendero Wetland Park

Location: 6102 E. 52nd ave. Commerce City, CO 80022

E = Inicio de la Calle Smith y Mural de SCRGP



Este gran muro que bordea la vía verde ha sido decorado por varios artistas y representa la diversidad que rodea a Sand Creek.

Ubicacion: 9450 Smith Rd. Denver, CO 80238

F = Centro de Naturaleza Bluff Lake & Trailhead



Bluff Lake Nature Center es una agencia sin fines de lucro que posee y administra un refugio de vida silvestre urbana único y un salón de clases al aire libre en Denver. El refugio es el hogar de una gran cantidad de animales y plantas nativas que prosperan en una variedad de hábitats.

Ubicacion: 11255 E. MLK Jr. Blvd. Denver, CO 80238

Etiqueta del Greenway:

- Ceda el camino al tráfico más lento, al tráfico fluido y a los vehículos de mantenimiento.
- Al detenerse, aléjese del camio. Manténgase a la derecha, excepto al rebasar.
- Anuncie claramente su acercamiento al rebasar.
- Mantenga a las mascotas con correa y limpie después de ellas.
- Mantenga el camino limpio y libre de basura.

Lo siguiente está prohibido:

- Armas de cualquier tipo
- Construcción de obstáculos y construir circuitos de bicicletas
- Toda las drogas y ciertos tipos de bebidas alcohólicas
- Nadar
- Tubing y/o paseos en bote

Reporta preocupaciones sobre el camino:

Denver: 311
Commerce City: 303-227-7186
Aurora: 303-326-8430



Sand Creek Regional Greenway es un camino público y un área natural de casi 13 millas ubicado en la área metropolitana del noreste de Denver.

Sand Creek Regional Greenway Partnership (SCRGP) es una organización sin fines de lucro 501(c)3 establecida para proteger, mantener y mejorar Sand Creek Regional Greenway. Estamos comprometidos a mejorar el acceso equitativo, la conciencia y el compromiso de la Vía Verde.



¡Aprende más!

Español



Acceso a Vía Verde por Tránsito

¡Toma el tren ligero! Súbase a cualquier sendero de la línea R que se dirija hacia Peoria y bájase en la estación de Fitzsimons para aterrizar justo en la puerta de Sand Creek Park.



Jardines de polinizadores:

Nuestros dos jardines de polinizadores estan ubicados a lo largo de Greenway en Wetland Loop en Commerce City y Sand Creek Park en Aurora. Estos jardines estan llenos de plantas amigables con los polinizadores nativos locales, como Showy Milkweed, Penstemon (Beardtongue), Spiderwort, Yarrow, y Mexican Hat.



Aprende mas!



Información de Sand Creek Greenway

El Programa de Equidad y Vision Comunitaria (CVEP) busca conectarse con miembros de nuestra comunidad que no han pasado tanto de tiempo en la Via Verde. Hemos notado una falta de diversidad en los antecedentes e identidades de las personas que utilizan la Via Verde, pero sabemos que los beneficios de la naturaleza deben estar al alcance de todos.

Algunos objetivos del programa incluyen:

- Some program goals include:
 - Integrar el conocimiento de las experiencias de los miembros de la comunidad, incluidos aquellos que estan desatendidos y enfrentan la injusticia ambiental
 - Centrarse en la justicia participativa y los enfoques de tomar decisiones centrados en la equidad
 - Proporcionar a los miembros de la comunidad oportunidades para desarrollar sus fortalezas para lograr un cambio social positivo y aumentar la conexión con el área

G = Parque Sand Creek y comienzo del sendero

Ubicacion: 2700 N Peoria st. Aurora, CO 8001

H = Centro de la Naturaleza de Morrison & Trailhead and Rancho de Star K



Ubicado en Star K Ranch, Morrison Nature Center ofrece muchas oportunidades educativas para los niños, incluidas exhibiciones en el interior, una biblioteca, rompecabezas, disfraces y títeres.

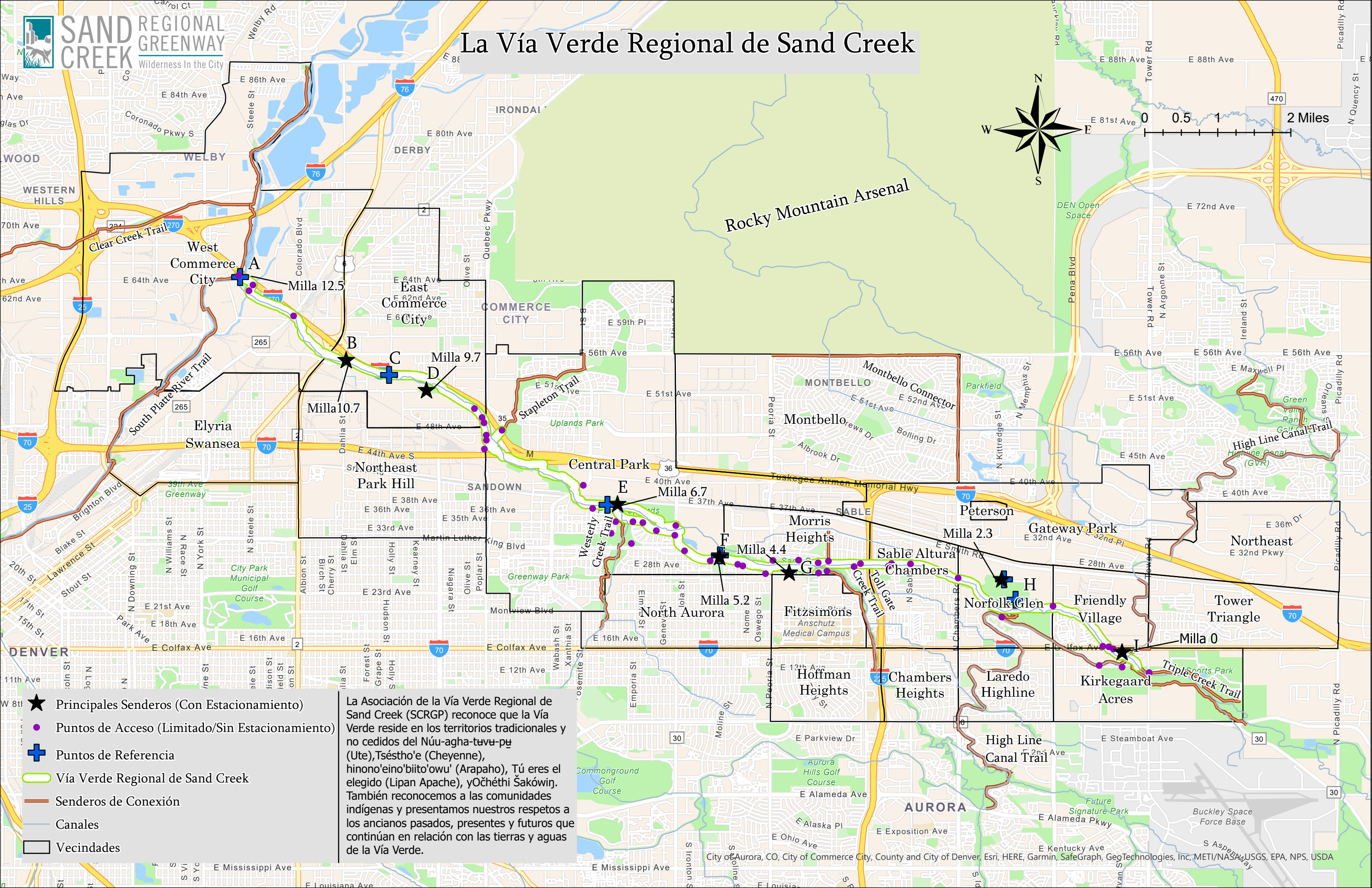
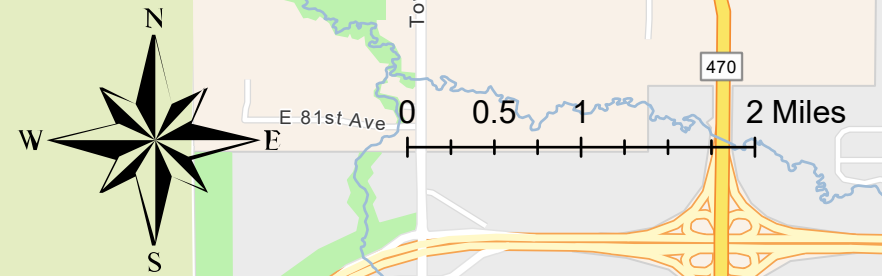
Ubicacion: 16002 Smith Rd. Aurora, CO 8001

I = Inicio del sendero Triple Creek y Terminal Este



Ubicacion: 18000 E. Colfax ave. Aurora, CO 80011

La Vía Verde Regional de Sand Creek



- ★ Principales Senderos (Con Estacionamiento)
- Puntos de Acceso (Limitado/Sin Estacionamiento)
- ✚ Puntos de Referencia
- ▬ Vía Verde Regional de Sand Creek
- ▬ Senderos de Conexión
- ▬ Canales
- ▭ Vecindades

La Asociación de la Vía Verde Regional de Sand Creek (SCRGP) reconoce que la Vía Verde reside en los territorios tradicionales y no cedidos del Núu-áha-tʼé-ne-pé (Ute), Tsésthó'e (Cheyenne), hinono'eino'biito'owu' (Arapaho), Tú eres el elegido (Lipan Apache), y Ochéthi Šakówiŋ. También reconocemos a las comunidades indígenas y presentamos nuestros respetos a los ancianos pasados, presentes y futuros que continúan en relación con las tierras y aguas de la Vía Verde.